

我来向你解说意大利

它在哪里？



意大利的划分



意大利非常狭长

意大利位于地中海的中心。如果我们看下地图，就很容易辨认：她的形状犹如一只靴子。

意大利是欧洲南部的一个半岛，三面环海，分别为：东部是亚得里亚海，南部为爱奥尼亚海，西部则是第勒尼安海和利古里亚海。

意大利非常狭长。大约长为1200公里，至最外点的宽为大约550公里。国土面积为300000平方公里多点。

意大利划分为三个地理部分和20个大区

意大利可以划分为三个部分：

- 意大利北部（或称之北方），包含8个大区：瓦来达奥斯塔大区，皮埃蒙特大区，利古里亚大区，伦巴第大区，威尼托大区，特伦蒂诺—上阿迪杰大区，弗留利—威尼斯朱利亚大区，艾米利亚—罗马涅大区；
- 意大利中部（或称之中心），包含6个大区：托斯卡纳大区，马尔凯大区，翁布里亚大区，拉齐奥大区，阿布鲁佐大区，莫利塞大区；
- 意大利南部（或称之南方），包含6个大区：坎帕尼亚大区，普利亚大区，巴斯利卡塔大区，卡拉布里亚大区，西西里大区，撒丁大区。

20个大区



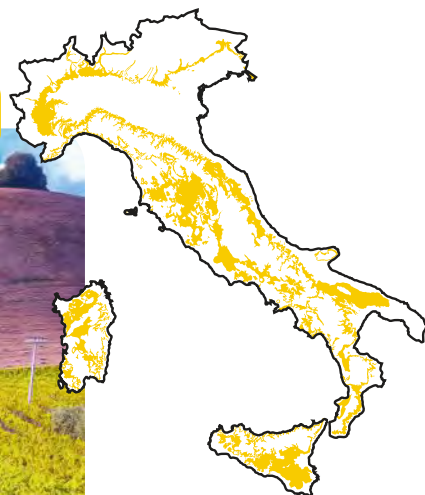
山丘占了国土面积的大部分

山丘几乎占了国土的一半面积，且山丘上居民中心很多。因此，丘陵风光最为普遍，特别是在意大利的中部和北部地区。一座山丘的高度介于300至600米间，呈土壤圆环形，因此容易山体崩溃及滑坡。

意大利的丘陵风光非常多样化：从基安第的绿色丘陵，位于托斯卡纳，那里有很多葡萄园和橄榄园，至普利亚大区野性粗犷的Murge山脉。

意大利的丘陵

基安第的丘陵，在托斯卡纳





阿尔卑斯山脉的勃朗峰



阿尔卑斯山脉的马特洪峰

意大利山脉



最重要的山脉是阿尔卑斯山脉和亚平宁山脉

大约三分之一的意大利国土面积由山脉所覆盖。

有两大庞大的山脉：阿尔卑斯山脉和亚平宁山脉。

从北部出发，我们可以看到阿尔卑斯山脉群，形成一个大的弧形将意大利在西部将法国，在北部将瑞士和奥地利，在东部将斯洛文尼亚划分开。

阿尔卑斯山上有欧洲最高的山峰：勃朗峰4810米高，罗莎峰4635米高以及马特洪峰4478米高。

海拔3000米的山上，积雪从不融化，甚至在更高处会结成冰：如此形成冰川。

阿尔卑斯山上由于寒冷的气候（称为“高山”气候），地面坡度和艰难的通讯方式造成人烟稀少。

现今，旅游促使了许多国家的高山成为冬季和夏季的旅游度假胜地，在此可以滑雪和徒步：这一点为当地居民带来了经济福利。

意大利的整个长度，从北部到南部，准确的说从利古里亚一直到西西里，发展了另外一个山脉：亚平宁山脉。最高的山在阿布鲁佐，她们是格兰萨索山2912米高和马耶拉山2795米高。

亚平宁山脉，就像阿尔卑斯山脉，上面土壤人烟稀少。近十年来，也在亚平宁山脉发展了旅游业，由此带来最大的财富并且形成了很多旅游度假地。

在意大利也有一些火山，如埃特纳火山（3330米）位于西西里和维苏威火山（1281米）位于那不勒斯。

波河平原

意大利平原很少，但是却是居民最多的地方以及经济活动最发达的地方。丰富的水源，肥沃的土壤和简易的交流方式都促进了居住环境和贸易往来。


在意大利的北部，阿尔卑斯山脉和亚平宁山脉的北部间有波河平原，是意大利最大的平原——延续到威尼托平原。波河及其支流穿过平原。这个平原是由这些河流历经数百年从山上携带岩石碎片将其冲击而成。

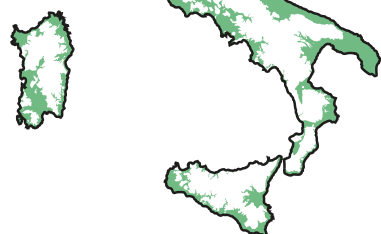
这个平原的气候是“大陆性气候”，也就是冬天寒冷多雾，夏天非常炎热。



亚平宁山脉格兰萨索山

埃特纳火山





河流和湖泊众多

意大利有很多河流,但是相对于欧洲和世界其他各地的长的河流相比,意大利的河流相对较短。最长的河流是波河(652公里),流经波河平原,注入亚得里亚海。

意大利湖泊也很多,特别是意大利的北部。最大的是加尔达湖(376平方千米)。意大利的中部和南部的湖泊就比较小且数量也不多。

意大利的海岸线多样

意大利的海岸线长大约为7400公里,而且种类多样。

亚得里亚海和伊奥尼亚海的海岸普遍低矮多沙与普利亚的海岸低矮多岩石不同。

第勒尼安海的海岸低矮多沙和高而多岩石交替。

利古里亚海的海岸,关闭于阿尔卑斯山脉和亚平宁山脉之间,其海岸高而多岩石。

意大利的气候是温带气候

意大利位于赤道和北极之间,因此气候不是太冷,也不会太热:是温带气候。由不同的因素造成了不同的特点。

在高山上,气候就是高山气候,冬季寒冷且时间长而夏季短且凉爽。在远离海边的地方,气候就是大陆性气候,冬季寒冷而夏季炎热。春季和秋季多雨。

海岸和岛上地区的气候是地中海气候,冬季短且温暖而夏季长并炎热。下雨较少。





罗马

多数比例人口生活在城市

意大利总人口有6千多万。人口密度大约为每平方公里200人,即为平均每平方公里的土地居住200人。

居民的分布不规则:大部分居民(十分之七的居民)生活在城市,人口数量众多且多数通常都是悠久的原住民。

罗马是首都,是国家最高政治权力机构的驻扎地,也就是说共和国的总理,众议院,政府。还有,是各政治党派,各工会,意大利银行,意大利电台的总部所在地。

罗马的人口大约在3百万。其他居住人口众多的城市有米兰,那不勒斯和都灵。


在意大利,老年人口在增加而婴儿人口一直在减少。由于这个原因,意大利的人口在老龄化。

外来移民的到来,就是从其他国家来到意大利定居的人,在增加。外国人居民占总人口9%的比例。

意大利的经济特点

那些人类开展来满足自身需求的活动称为经济活动。经济是研究的学科。一个国家的经济活动都归类为三大产业:

- 第一产业包括:农业、养殖业、渔业、伐木业、采矿业;
- 第二产业包括所有与工业和制造业有关的活动;
- 第三产业包括给商业、产品分销提供服务的活动以及为集体(如医疗、教育、旅游等)提供所需服务的活动。



都灵



米兰



那不勒斯



威尼斯



佛罗伦萨

活动

农业的主要产品：小麦、米、油、红酒、蔬菜、水果。

饲养牛、猪、羊和山羊。

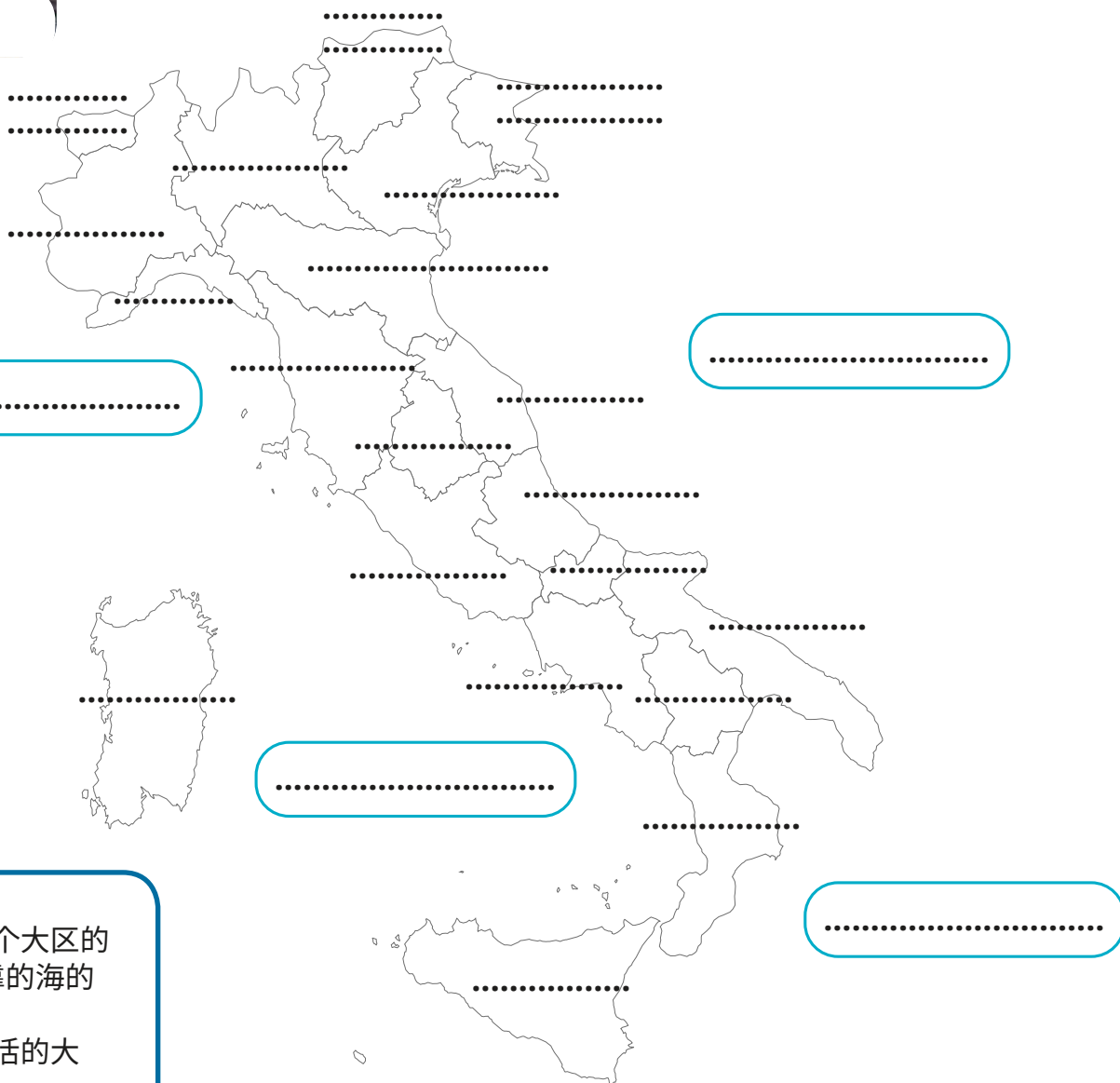
捕鱼业不是特别发达。矿产和能源资源匮乏。

意大利是世界十大工业强国之一，即使从2008年后其生产总值有所减少。拥有所有类型的工业，比如有汽车制造业，有许多将农业及养殖业产品转化成包装食品，其他的仍旧在生产服装。

有一部分工业和手工业的产品得到世界认可：这些产品被称之为意大利制造。

在第三产业的许多从业者，大部分从事于贸易和旅游。实际上，丰富的历史—艺术城市如威尼斯，罗马，佛罗伦萨，那不勒斯和巴勒莫，美丽多样的自然风光、山丘小镇和海边胜地使意大利成为国际旅游目的地。

三大经济产业的经济活动造就了这个国家的财富。所有来意大利工作的人都为这个财富做出了贡献。



- 观察意大利地图。
- 用意大利语写出20个大区的名字和4个国家所靠的海的名字。
- 用红笔涂出你所生活的大区。