

Je te raconte l'Italie

Où est-il?



L'Italie est très longue et étroite

L'Italie est au centre de la **Mer Méditerranée**. Si on regarde une carte géographique, on la reconnaît facilement: elle a la **forme** d'une **botte**.

L'Italie est une **péninsule de l'Europe méridionale**, entourée de trois côtés par la Mer Méditerranée qui prend des noms différents: à l'est la **Mer Adriatique**, au sud la **Mer Ionienne**, à l'ouest la **Mer Tyrrhénienne** et la **Mer Ligurienne**.

Elle est très longue et étroite. Sa longueur est d'environ 1200 kilomètres et sa largeur, là où elle est maximale, est d'environ 550 kilomètres. Sa superficie est légèrement supérieure à 300.000 km².

La division de l'Italie



L'Italie est divisée en trois zones géographiques et 20 régions

L'Italie peut être divisée en **trois zones** :

- **L'Italie du Nord** (ou septentrionale), qui comprend **8 régions** : Vallée d'Aoste, Piémont, Ligurie, Lombardie, Trentin-Haut-Adige, Vénétie, Frioul-Vénétie Julienne, Émilie-Romagne ;
- **L'Italie du Centre** (ou centrale), qui comprend **6 régions** : Toscane, Marches, Ombrie, Latium, Abruzzes, Molise ;
- **L'Italie du Sud** (ou méridionale), qui comprend **6 régions** : Campanie, Pouilles, Basilicate, Calabre, Sicile, Sardaigne.

Les 20 régions



Les collines occupent une grande partie du territoire

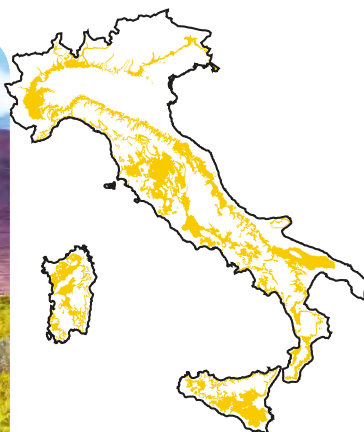
Les collines occupent presque la **moitié du territoire** et de nombreuses localités y sont installées. Le paysage des collines est par conséquent le plus répandu, surtout au centre et au sud de l'Italie. Une **colline** est un relief d'une hauteur comprise entre **300 et 600 mètres**, avec des **formes arrondies** et un terrain souvent argileux, qui peut donc s'écrouler facilement et être sujet aux glissements de terrain.


Le **paysage** italien des collines est **très varié** : il va des collines vertes du Chianti, en Toscane, riches de vignobles et d'oliveraies, à celles arides et sauvages des Murges dans les Pouilles.

Les collines du Chianti, en Toscane



Les collines italiennes





Le Mont Cervin dans les Alpes



Le Mont Blanc dans les Alpes

Les Montagnes italiennes



Les montagnes les plus importantes sont les Alpes et les Apennins

Près d'un **tiers** de la superficie italienne est couvert de **montagnes**. Il y a **deux grandes chaînes montagneuses** : les **Alpes** et les **Apennins**. Si l'on part du nord on trouve, en effet, la grande chaîne montagneuse des Alpes qui forment un arc étendu qui sépare l'Italie, à l'ouest, de la France, au nord, de la Suisse et de l'Autriche, et à l'est, de la Slovénie. On trouve les **sommets les plus hauts** d'Europe dans les **Alpes** : le **Mont-Blanc** de 4810 mètres d'altitude, le **Mont Rose** de 4635 mètres, et le **Cervin** de 4478 mètres. Au-dessus de 3000 mètres, la neige ne fond jamais et, au contraire, sur les pics les plus élevés, elle s'accumule et se transforme en glace : c'est ainsi que se forment les glaciers.

Les Alpes sont **peu peuplées** à cause du **climat froid** (appelé « alpin »), de l'inclinaison du sol et de la difficulté des voies de communication. De nos jours, le tourisme a transformé plusieurs localités de montagne en centres où affluent des vacanciers, en hiver comme en été, et où on pratique le ski et le trekking : grâce à cela les ressources des habitants ont connu un net progrès.

Si l'on parcourt l'Italie du nord au sud et, plus précisément, de la Ligurie jusqu'à la Sicile, une autre chaîne montagneuse se déroule : les **Apennins**. Les sommets les plus hauts se trouvent dans les Abruzzes et sont le **Gran Sasso** qui culmine à 2912 mètres d'altitude et la **Majella** qui atteint 2795 mètres.

Sur les Apennins, comme sur les Alpes, les terrains cultivables sont limités et la **population est réduite**. Au cours des dernières décennies, le tourisme s'est développé également dans les Apennins et, ainsi, des ressources bien plus importantes ont été créées et de nombreux lieux se sont transformés en localités de vacances.

En Italie, il y a aussi un certain nombre de **volcans** comme l'**Etna** (3300 mètres) en Sicile et le **Vésuve** (1281 mètres) à Naples.



Le Gran Sasso dans les Apennins



Le volcan Etna

La plaine du Pô

En Italie il y a **peu de plaines**, qui représentent toutefois les **zones les plus habitées** et où les **activités économiques** sont les plus **développées**. La richesse en eau, la fertilité du sol et la facilité des voies de communication ont favorisé l'implantation humaine et les échanges commerciaux.

En Italie du Nord, entre les Alpes et l'Apennin septentrional, s'étend



La plaine du Pô

Les plaines italiennes

la **plaine du Pô**, qui est la plus grande plaine italienne et qui se prolonge par la plaine de la Vénétie. Elle est traversée par le fleuve Pô et par ses affluents. Ce sont les fleuves qui ont formé la plaine au cours de centaines de milliers d'années parce qu'ils ont déposé des morceaux de roche provenant des montagnes. Cette plaine a un climat appelé «continental», et, par conséquent, les hivers sont dominés par le froid et le brouillard et les étés par une chaleur intense.

Les fleuves et les lacs sont nombreux

En Italie il y a **beaucoup de fleuves**, mais leur **cours** est **réduit** par rapport aux longs fleuves d'Europe et du reste du monde. Le **plus long** est le **Pô** (652 km), qui traverse la plaine du Pô et se jette dans la Mer Adriatique.

Les **lacs** également sont **nombreux**, surtout en Italie septentrionale. Le **plus étendu** est le **lac de Garde** (376 km²). En Italie centrale et méridionale, les lacs sont moins étendus et moins nombreux.



Le paysage côtier Italien est varié

Les **côtes italiennes** s'étendent sur environ **7400 km** et sont de **types variés**.

Les côtes de la Mer Adriatique et de la Mer Ionienne sont en général basses et sableuses à l'exception de la côte des Pouilles qui, elle, est basse et rocheuse.

Les côtes de la Mer Tyrrhénienne présentent une alternance entre parties basses et sableuses et parties hautes et rocheuses.


Les côtes de la Mer Ligurienne, enserrées entre les Alpes maritimes et les Apennins, sont hautes et rocheuses.

L'Italie a un climat de type tempéré

L'Italie se trouvant entre l'Équateur et le Pô Nord a, de ce fait, un climat qui n'est ni trop froid ni trop chaud: c'est un climat **tempéré**. Il y a des différences qui sont liées aux caractéristiques locales du territoire.

En **haute montagne**, le climat est **alpin**, avec des hivers rudes et longs et des étés brefs et frais. Dans les **parties** les plus **éloignées de la mer**, le **climat** est **continental**, avec des hivers frais et des étés chauds. Il pleut surtout au printemps et en automne. Le **long des côtes** et dans les îles, le climat est **méditerranéen** avec des hivers brefs et doux et des étés longs et chauds. Et il pleut plus rarement.

Le fleuve Pô



Le Lac de Garde





Rome

La majorité de la population vit en ville


La **population** italienne dépasse les **60 millions d'habitants**.

Elle a une **densité** d'environ **200 habitants par km²**, ce qui signifie que, en moyenne, sur chaque kilomètre carré de territoire vivent deux cents personnes. Les habitants sont cependant **répartis de façon irrégulière** : la majeure partie (sept habitants sur dix) vit dans les villes, qui sont très nombreuses et ont le plus souvent des origines antiques.


Rome est la **capitale**, où sont présentes les plus importantes instances de l'État, c'est-à-dire le Président de la République, le Parlement, le Gouvernement. C'est également à Rome que les partis politiques, les syndicats, la banque d'Italie et la RAI ont leur siège principal.

A Rome, il y a environ 3 millions d'habitants. Les autres villes avec une population importante sont **Milan**, **Naples** et **Turin**.


En Italie, le **nombre des personnes âgées augmente** et **il y a une diminution des naissances**. Pour cette raison, la population vieillit. L'arrivée des **immigrés**, c'est-à-dire des personnes venant d'autres pays qui s'installent en Italie, est **croissante**. Le pourcentage des **citoyens étrangers** représente environ **9%** de la population totale.



Turin



Milan



Naples

Les caractéristiques de l'économie italienne

Les travaux que les êtres humains font pour satisfaire leurs besoins constituent les **activités économiques**. L'économie est la discipline qui les étudie. Toutes les activités économiques d'un pays sont regroupées en trois groupes qualifiés de **secteurs productifs** :

- le **secteur primaire** comprend l'agriculture, l'élevage, la pêche, l'exploitation des forêts, l'extraction minière ;
- le **secteur secondaire** comprend toutes les activités liées aux différents types d'industrie et d'artisanat ;
- le **secteur tertiaire** comprend soit les activités qui servent au commerce, à la distribution et à la vente des produits, soit les activités qui fournissent des services nécessaires à la communauté (comme la santé, l'instruction, le tourisme, etc.)

Les principaux produits de l'agriculture sont le blé, le riz, l'huile, le vin, les légumes et les fruits.

L'élevage concerne les bovins, les porcins, les ovins et les caprins.


La pêche n'est pas particulièrement développée. Les ressources minérales et énergétiques sont rares.

L'**Italie** est une des **dix puissances industrielles** au monde, même si on enregistre une diminution de la production depuis 2008. Sont présentes toutes les catégories d'industries : certaines, par exemple, produisent des voitures, d'autres transforment les ressources de l'agriculture et de l'élevage en aliments destinés à la consommation, d'autres encore confectionnent des vêtements.

Une partie de la production industrielle et artisanale est très appréciée dans le monde : les produits portent le label **Made in Italy**.

Parmi les nombreux employés du secteur tertiaire, une grande partie travaille dans le **commerce** et dans le **tourisme**. En effet, la richesse historico-artistique des villes comme **Venise, Rome, Florence, Naples** et **Palerme** ainsi que la beauté et la variété des paysages, des petits villages de montagne et des localités du bord de mer font de l'Italie une destination pour le tourisme international.

C'est l'ensemble des activités des trois secteurs de l'économie qui crée la richesse de l'État. Et, à cette richesse, contribuent aussi ceux qui sont venus en Italie pour travailler.



Venise



Florence

Activité

- Observez la carte de l'Italie.
- Ecrivez en italien les noms des 20 régions et des 4 mers qui baignent le pays.
- Colorez en rouge la région dans laquelle vous vivez.

