

Te cuento Italia

¿Dónde está?



La división de Italia



Italia es alargada y estrecha

Italia está en el centro del **Mar Mediterráneo**. Si miramos un plano geográfico, la reconoceremos fácilmente: tiene **forma** de una **bota**. Italia es una **península de Europa meridional**, rodeada por sus tres lados del Mar Mediterráneo que toma diferentes nombres: al este el **Mar Adriático**, al sur el **Mar Jónico**, al oeste el **Mar Tirreno** y el **Mar de Liguria**.

Es alargada y estrecha. Su longitud es aproximadamente de 1200 kilómetros, su anchura es 550 kilómetros en el punto más amplio. La superficie es de poco más de 300.000 km².

Las 20 regiones



Italia está dividida en tres áreas geográficas y en 20 regiones

Italia puede dividirse en **tres partes**:

- **Italia del Norte** (o septentrional), que comprende **8 regiones**: Valle de Aosta, Piamonte, Liguria, Lombardía, Trentino-Alto Adigio, Véneto, Friuli-Venecia Julia, Emilia-Romaña;
- **Italia del Centro** (o central), que comprende **6 regiones**: Toscana, Marcas, Umbría, Lacio, Abruzzos, Molise;
- **Italia del Sur** (o meridional), que comprende **6 regiones**: Campania, Puglia, Basilicata, Calabria, Sicilia, Cerdeña.

Las colinas ocupan gran parte del territorio

Las colinas ocupan casi la **mitad del territorio** y están llenas de centros habitados. El paisaje de colina es por tanto el más común, sobretudo en el Centro y en el Sur de Italia. Una **colina** es un **relieve** alto de entre **300 y 600 metros**, con **formas redondeadas** de un terreno que puede ser arcilloso, y que por lo tanto puede resquebrajarse con facilidad y estar expuesto a desprendimientos.

El paisaje de colina italiano es muy variado desde las verdes colinas de Chianti, en Toscana, ricas de viñedos y olivares, a aquellas ásperas y salvajes de Murge en Puglia.

Las colinas del Chianti, en Toscana

Las colinas italianas





El Monte Cervino en los Alpes



El Mont Blanc en los Alpes

Las montañas más importantes son los Alpes y los Apeninos

Casi un **tercio de la superficie** italiana está cubierta de **montañas**. Hay **dos grandes cadenas montañosas**: los **Alpes** y los **Apeninos**. Empezando desde el norte encontramos, de hecho, la gran cadena montañosa de los Alpes, que forma un gran arco que separa Italia de Francia, al oeste, desde Suiza hasta Austria, al norte, con Eslovenia, al este.

En los **Alpes** se encuentran las **cimas más altas** de Europa: el **Mont Blanc** de 4810 metros de altura, el **Monte Rosa** de 4635 metros y el **Monte Cervino** de 4478 metros. Por encima de los 3000 metros, la nieve no se derrite nunca, es más, en las cumbres más altas se acumula y se convierte en hielo: se forman así los glaciares. Los Alpes están **poco habitados** por causa del **clima frío** (que se llama «alpino»), de la pendiente del suelo y de la dificultad de las vías de comunicación. Hoy el turismo ha transformado muchos pueblos de montaña en lugares de vacaciones invernales y veraniegas, donde se practican el esquí y el senderismo: lo cual ha llevado beneficios económicos entre los habitantes.

A lo largo de Italia, desde el norte hasta el sur, precisamente desde Liguria hasta Sicilia, se extiende una cadena montañosa: los **Apeninos**. Los montes más altos se encuentran en Abruzzo y son el **Gran Sasso**, que llega hasta los 2912 metros de altura y la **Majella**, de 2795 metros. Tanto en los Apeninos, como en los Alpes, los terrenos de cultivo son pocos y como consecuencia la **población escasea**.

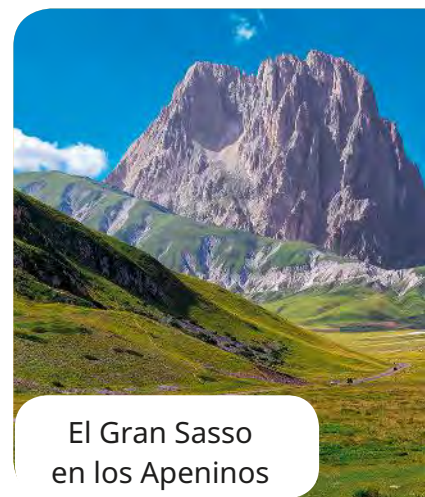
En los últimos decenios se ha desarrollado también sobre el Apenino el turismo, que ha traído mayor riqueza y ha transformado muchos lugares en localidades de vacaciones.

En Italia también hay algunos **volcanes**, como el **Etna** (3330 m) en Sicilia y el **Vesubio** (1281 m) en Nápoles.

La Llanura Padana

En Italia hay **pocas llanuras**, pero resultan las **áreas más habitadas** y donde las **actividades económicas** están **más desarrolladas**. La riqueza del agua, la fertilidad del suelo y la facilidad de las vías de comunicación han favorecido el asentamiento humano y los intercambios comerciales.

Las Montañas italianas



El Gran Sasso en los Apeninos



El volcán Etna



La Llanura Padana




En la Italia del Norte, entre los Alpes y los Apeninos Septentrionales, se extiende la **Llanura Padana**, que es la llanura italiana más grande y que se amplía hasta la Llanura Véneta. Está atravesada por el río Po y por sus afluentes. Han sido los ríos los que han formado la llanura en cientos de miles de años porque han depositado los trocitos de roca recogidos en las montañas. Esta llanura tiene un clima llamado «continental», es decir los inviernos son fríos y con niebla, los veranos muy calurosos.

Los ríos y los lagos son numerosos

En Italia hay **muchos ríos**, pero sus **recorridos** son **cortos** en comparación con los largos ríos europeos y del resto del mundo. El **más largo** es el **Po** (652 km), que atraviesa la Llanura Padana y desemboca en el Mar Adriático.

También los **lagos** son **numerosos**, sobre todo en Italia septentrional. El **más extenso** es el **Lago de Garda** (376 km²). En Italia central y meridional los lagos son más pequeños y menos numerosos.



El río Po

El perfil costero italiano es variado

Las **costas italianas** se extienden a lo largo de casi **7400 km** y son de **varios tipos**. Las costas del Mar Adriático y del Mar Jónico son en general bajas y arenosas a excepción de la costa de Puglia baja y rocosa. Las costas del Mar Tirreno alternan tramos bajos y arenosos con tramos altos y rocosos.

Las costas del Mar de Liguria, encerradas entre los Alpes Marítimos y los Apeninos, son altas y rocosas.

Italia tiene un clima de tipo templado

Italia se encuentra entre el Ecuador y el Polo Norte, tiene por tanto un **clima** que no es demasiado frío, ni demasiado caluroso:

es un clima **templado**. Hay diferencias causadas por las características del territorio. En la **alta montaña** el clima es **alpino**, con inviernos duros y largos en cambio los veranos son breves y frescos. En las **partes más lejanas del mar** el clima es **continental**, con inviernos fríos y veranos calurosos. Lluve sobre todo en primavera y en otoño.

A lo **largo de las costas** y en las islas el clima es **mediterráneo** con inviernos breves y suaves y veranos largos y calurosos. Lluve raramente.



El Lago de Garda



Roma

La mayoría de las personas viven en la ciudad

La **población** italiana supera los **60 millones de habitantes**. Tiene una **densidad** de casi **200 habitantes por km²**, es decir, de media por cada kilómetro cuadrado de territorio viven doscientas personas. Los habitantes están **distribuidos de forma irregular**: la mayor parte (siete sobre diez habitantes) viven en las ciudades, que son muy numerosas y a menudo tienen orígenes antiguos.

Roma es la **capital**, donde residen los máximos poderes del Estado, es decir, el Presidente de la República, el Parlamento, el Gobierno. Además tienen su sede principal en Roma los partidos políticos, los alcaldes, el Banco de Italia, la RAI.

En Roma viven alrededor de 3 millones de personas. Las otras ciudades con muchos habitantes son **Milán, Nápoles y Turín**.

En Italia está **aumentando** el número de **personas ancianas** y **nacen** cada vez **menos niños**. Por este motivo la población está envejeciendo.

La llegada de **inmigrantes**, es decir de personas que se establecen en Italia de otros Países, está **en aumento**. El porcentaje de los **ciudadanos extranjeros** residentes se acerca al **9%** del total de la población.

Las características de la economía italiana

Los trabajos que los seres humanos desarrollan para satisfacer sus propias necesidades se llaman **actividades económicas**.

La economía es la disciplina que las estudia.

Todas las actividades económicas de un País están reagrupadas en tres grupos llamados **sectores productivos**:

- el **sector primario** comprende: agricultura, ganadería, pesca, explotación de los bosques, extracción de minerales;
- el **sector secundario** comprende todas las actividades relacionadas con los diferentes tipos de industria y de artesanía;
- el **sector terciario** comprende sean las actividades que sirven al comercio, a la distribución y a la venta de productos, sean las actividades que generan los servicios necesarios a la colectividad (como sanidad, educación, turismo, etc).

Los productos principales de la agricultura son: trigo, arroz, aceite, vino, hortalizas, frutas.

Se crían bovinos, porcinos (cerdos), ovinos (oveja) y caprinos.

La pesca no está especialmente desarrollada.




Turín



Milán



Nápoles



Venecia



Florenzia

Los recursos mineros y energéticos son escasos.

Italia es una de las **diez potencias industriales** en el mundo, aunque se registra una disminución de la producción desde el 2008 hasta ahora. Están presentes todos los tipos de industrias, por ejemplo algunas producen automóviles, muchas transforman los productos agrícolas y de ganadería en comida elaborada, otras todavía realizan prendas de vestir.

Una parte de la producción industrial y artesanal es muy apreciada en el mundo: los productos vienen denominados **Made in Italy**. Entre los muchos trabajadores del sector terciario, una gran parte trabaja en el **comercio** y en el **turismo**.

De hecho, la riqueza histórico-artística de las ciudades como **Venecia**, **Roma**, **Florenzia**, **Nápoles** y **Palermo**, la belleza y la variedad de paisajes, de pequeños pueblos en las colinas y de las localidades marítimas resultan para Italia una meta turística internacional. El conjunto de las actividades de los tres sectores de la economía produce la riqueza del Estado. A esta riqueza contribuyen también aquellos que han venido a Italia para trabajar.

Actividad

- Observa el mapa de Italia.
- Escribe en italiano los nombres de las 20 regiones y de los 4 mares que bañan el País.
- Colorea de rojo la región en la que vives.

