

Te cuento **Europa**



Mar Mediterráneo



Pirineos

Europa es una península unida a Asia

Europa es una **península**. De hecho está bañada por el mar en sus tres lados: al norte por el **Mar Glacial Ártico**, al sur por el **Mar Negro** y el **Mar Mediterráneo**, al oeste por el Océano Atlántico. Sólo al este está unida con Asia, con los **Montes Urales** y la **Cordillera del Cáucaso** que señalan los confines entre los dos continentes. Su superficie es de algo más de **10 millones de km²**. Es un continente mucho más pequeño que Asia, América y África.

Las llanuras están muy extendidas

La mayor parte del territorio es **plano**, con montañas y colinas situadas a los lados, al noroeste, en el centro-sur y en los confines orientales.

Las llanuras se extienden prácticamente ininterrumpidamente en **Europa centro y norte**, hay también llanuras dispersas en el sur. Las **cadenas montañosas más elevadas** están en la **parte central y meridional**: los **Pirineos**, el gran arco de los **Alpes**, los **Apeninos** y los **Cárpatos**. Además de su belleza, son famosas por las numerosas actividades deportivas: el alpinismo, es decir las escaladas hasta las cimas más difíciles; las carreras de esquí; las carreras ciclistas. Las **colinas** se extienden sobre una **superficie más vasta que las montañas** y en gran parte aparecen a sus lados.

Hay muchos ríos y lagos

En Europa los **ríos son numerosos**, pero tienen cursos más breves que los de Asia, América y África. Esto sucede sea por las dimensiones del continente que son más pequeñas, sea por las montañas donde nacen los ríos, las cuales



Llanura en Alemania



Río Volga

están muy cercanas al mar. Los ríos más largos atraviesan las grandes llanuras centro-orientales: el único curso de agua europeo de más de 3.000 km de longitud, es el **Volga**, que desemboca en el Mar Caspio. El Mar Caspio, aunque se denomine mar y tenga las aguas saladas, es un lago, el más grande del mundo.

También los lagos son muy numerosos en Europa: alrededor de **80 mil**. La mayoría están en la parte septentrional del continente. Muchos lagos se ubican también sobre los Alpes.

Las **costas** europeas son **muy largas** sea porque están llenas de ensenadas, promontorios y grandes penínsulas, sea porque necesitan contar con los litorales de las numerosas **islas**. Algunas de estas están **muy extendidas**, como **Gran Bretaña, Islandia e Irlanda**.

El clima es templado

Europa está situada en el **Hemisferio Norte** (o **Boreal**), donde el **clima es templado**. Pero no es el mismo en todas partes, aunque encontramos diferencias desde el norte hasta el sur. **En el norte** tenemos **climas fríos** y una vegetación llamada tundra, que es una vasta llanura sin árboles, a menudo congelada. **Descendiendo hacia el sur**, el clima es **menos rígido** y se encuentran los **bosques boreales** con árboles de hoja perenne y numerosos animales.

En la **franja central** el clima es **continental**: más frío en los territorios alejados del mar, más templado en aquellos cercanos al Atlántico.

En el sur el clima es **mediterráneo**, con inviernos suaves y veranos calurosos. Sobre las montañas la temperatura, la vegetación y los animales varían según la altitud.

La población es la más envejecida del mundo


Europa es un **continente superpoblado** porque más de **700 millones de habitantes** viven en una superficie limitada: es decir, la **densidad de población habitada** es alta (**69 hab./ km²**). La población **no está distribuida de forma regular**: la mayoría **se concentra en las ciudades**. En Europa hay un gran número de **ciudades**, a menudo con **orígenes antiguos**, famosas todo el mundo como París, Londres, Berlín. En particular, son muy numerosas y cercanas entre ellas, en Europa centro-occidental y meridional.

Gracias al desarrollo económico y al cuidado de la salud los europeos **tienden por lo general a vivir más años**. El **número de nacimientos**, sin embargo, **es cada vez menor**.


Islandia



Bosque boreal



París





Londres



Berlín

Por esta razón la población europea es **la más envejecida del mundo**. La llegada de los **jóvenes inmigrantes** de otros continentes contribuye al crecimiento de la población reduciendo la edad media. Los Europeos están formados por **numerosos pueblos** y hablan **distintas lenguas**. El **Cristianismo** es la religión más difundida: 600 millones de cristianos, subdivididos entre católicos (300 millones), cristianos-ortodoxos (180 millones) y protestantes (120 millones). Están difundidas también el **Islam** y el **Hebraísmo**: en Europa **la libertad religiosa es un valor muy reconocido**. El continente abarca **46 Estados**. **La libertad de expresión y los principios de la democracia** son valores radicados en el continente. **27 Estados** están unidos en la **Unión Europea**.

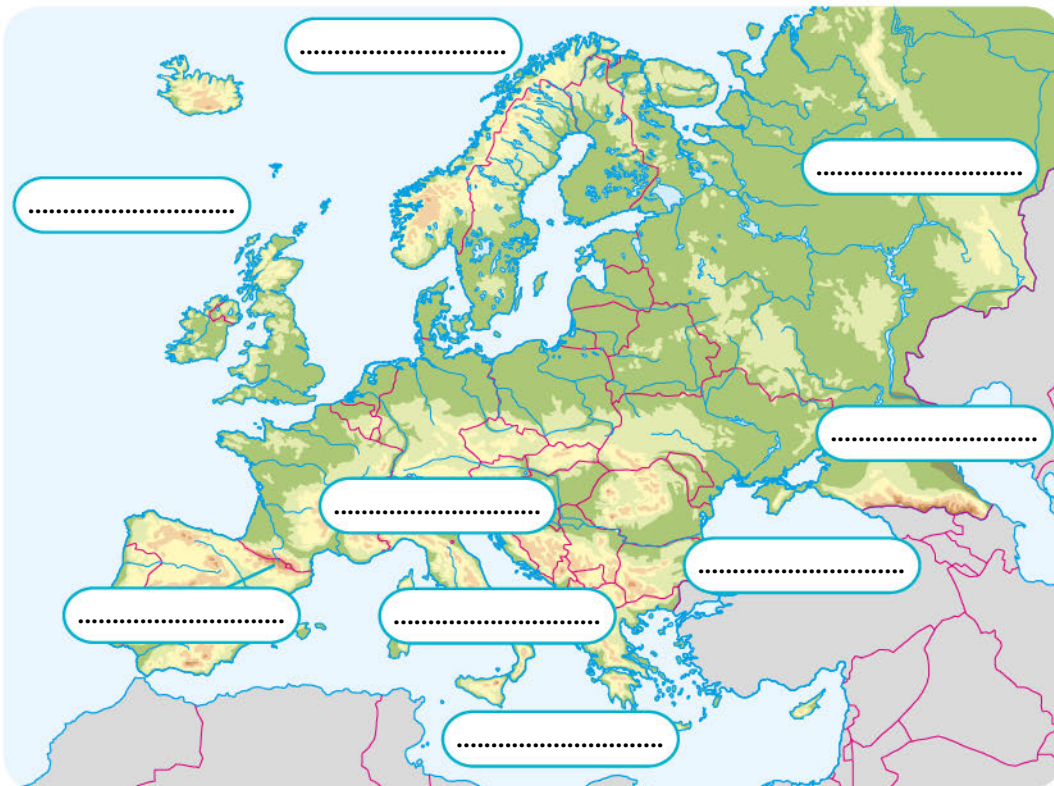
Europa está muy desarrollada económicamente

Europa está económicamente **muy desarrollada**, pero **carece de fuentes energéticas**: muchos países, por lo tanto, importan petróleo y gas natural.

La **agricultura es muy productiva**, gracias a la utilización de máquinas agrícolas. La **industria** está **muy desarrollada** en cada sector, aunque sí padece la **creciente competencia** de los Países de los otros continentes.

La mayor parte de los trabajadores europeos están ocupados en el **sector terciario**, en particular en el **comercio**, en las actividades relacionadas con el **turismo** y en las **telecomunicaciones**.

Actividad



- Observa el mapa de Europa.
- Escribe en italiano los nombres de los mares que bañan el continente.
- Escribe en italiano los nombres de las cadenas montañosas que la separan de Asia.
- Escribe en italiano los nombres de las cadenas montañosas de Europa centro-meridional.
- Escribe en italiano el nombre del lago más extendido del mundo.